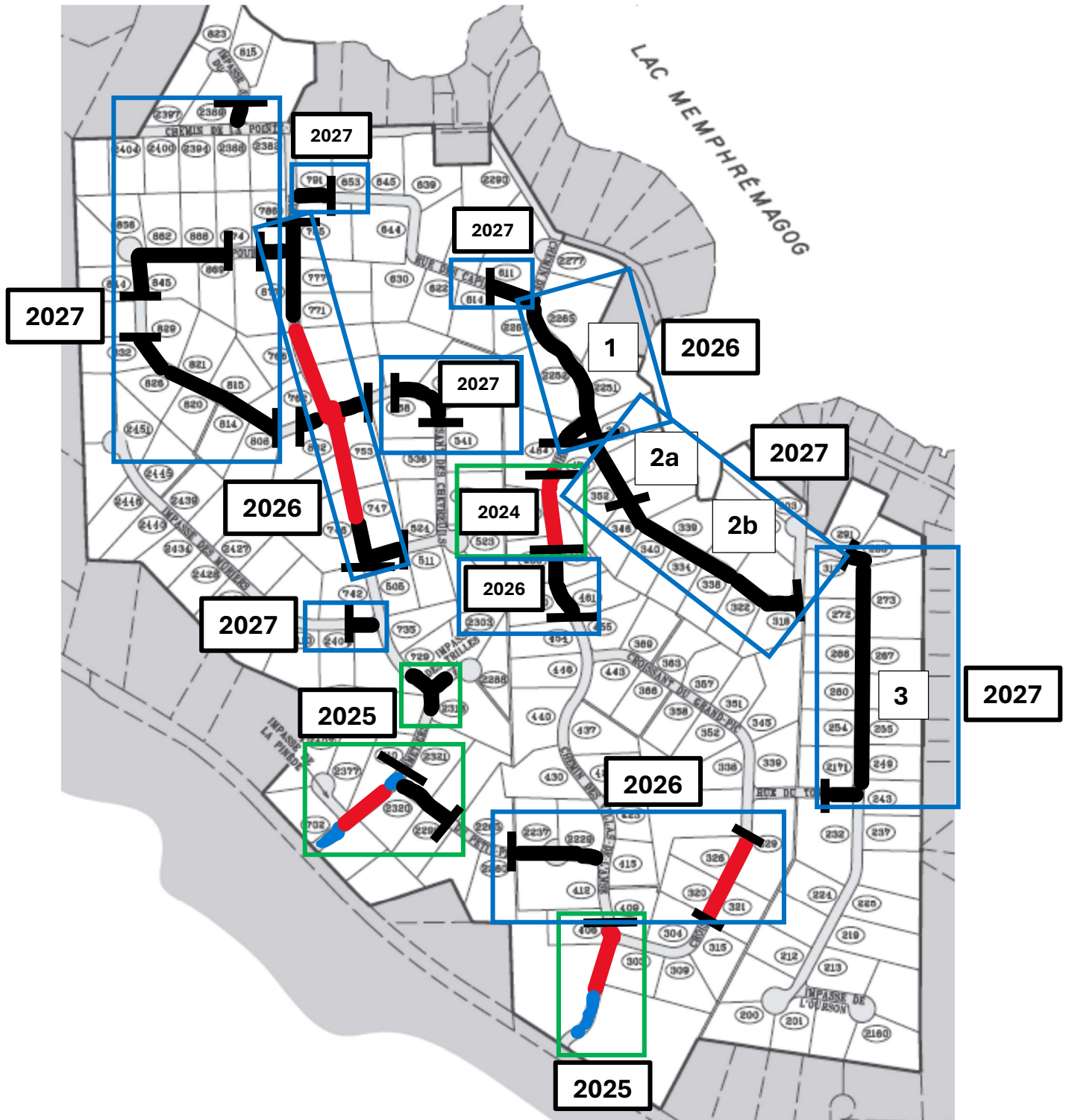






Plan du site APVA

Cartographie – Version mise à jour le 21 mai 2026



Légende

-  : Sections déjà refaites
-  : Sections à refaire en technique A1
-  : Sections à refaire en technique A2
-  : Sections à refaire en technique B

Échelle : 12 mm = 100 m